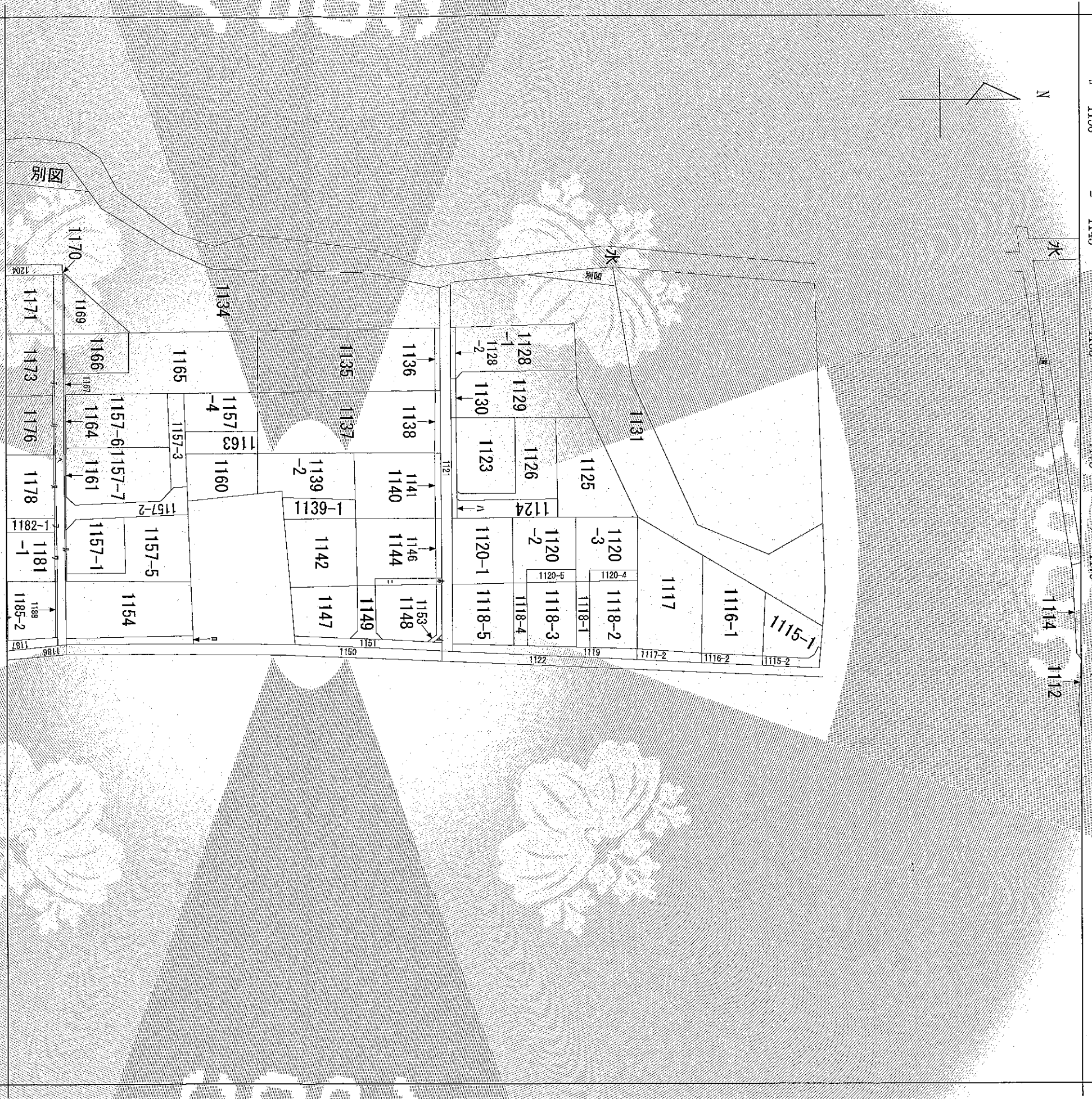
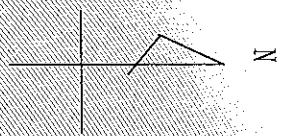



1152 1127 1145 1168 1177 1158  
 1156 1143 1155 1175 1179 1159



(注) 地図に準ずる図面は、土地の区画を明確にした不動産登記法所定の地図が備え付けられるまでの間、これに代わるものとして備え付けられている図面で、土地の位置及び形状の概略を記載した図面です。



請求 区分	所在	伊勢崎市曲沢町		地番	1120番2	種類	旧土地台帳附属地図
出力 縮尺	精度 区分	座標系 番号又は 記号	備付 年月日 (原図)	分類	地図に準ずる図面	補記 事項	
作成 年月日							

これは地図に準ずる図面に記録されている内容を証明した書面である。

令和4年4月15日  
 前橋地方事務局伊勢崎支局  
 登記官

0002  
 林まり

